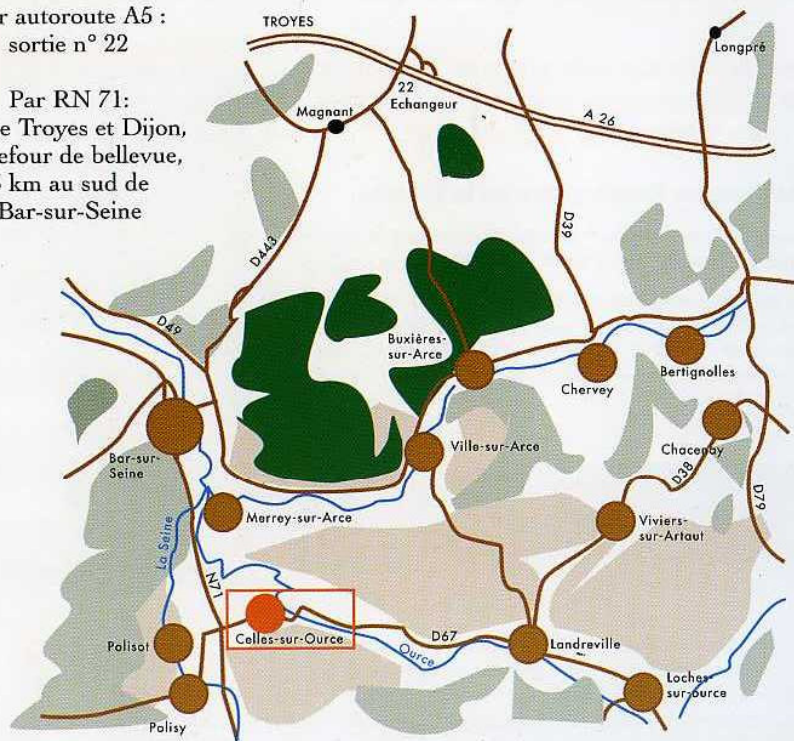


Par autoroute A5 :  
sortie n° 22

Par RN 71:  
entre Troyes et Dijon,  
carrefour de bellevue,  
5 km au sud de  
Bar-sur-Seine



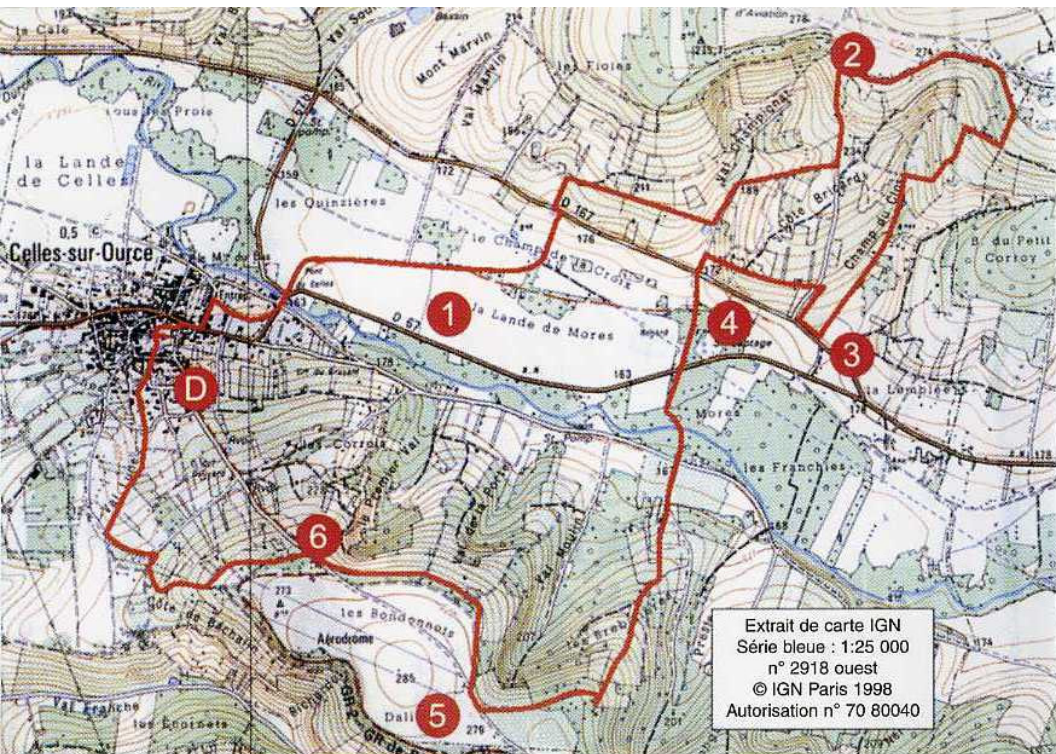
*La Confrérie Saint-Vincent  
et la Commune de Celles-sur-Ource  
vous invitent*

Renseignements et visites de caves :  
Mairie - 5, place de l'Église  
10110 Celles sur Ource  
Téléphone/Fax.: 03 25 38 52 68

# *Le Chemin du Vigneron*

*10110 Celles sur Ource*





## LE CHEMIN DU VIGNERON

Le "Chemin du vigneron" propose de découvrir un des plus grandioses et des plus typiques paysages du vignoble champenois de la Côte des Bar. Ses trois affluents : l'Arce, l'Ource et la Laignes, s'y unissent à la Seine. Forêts et collines couvertes de vignes se parent de couleurs changeantes au rythme des saisons. Le villages de Celles-sur-Ource compte aujourd'hui plus de 40 vignerons qui élaborent leur champagne dans leur propre cave. Ils seront ravis de vous faire découvrir les secrets de l'élaboration du Champagne après votre promenade. Cette longue tradition d'accueil et de convivialité

remonte à la création de l'Abbaye cistercienne de Mores où les voyageurs de passage pouvaient se désaltérer de leur production à l'auberge, qui appartenait à l'Abbaye.



## LE CHEMIN DU VIGNERON

*Le chemin du vigneron vous propose de découvrir l'un des plus majestueux paysages du vignoble champenois de la "Côte des Bar".*

### Départ : de l'ancien lavoir, place de la Liberté

De l'ancien lavoir partir par la rue du Pré, en longeant la place de la Liberté. A l'extrémité, tourner à gauche puis à droite dans la rue principale (D67).

Prendre la 1<sup>re</sup> à gauche (rue des Jardins) et gagner (250 m) le "Chemin du Tacot" que l'on emprunte à droite. Le suivre jusqu'à la D67 et tourner à gauche pour traverser l'Ource et suivre, tout droit, une voie communale, d'abord goudronnée, devenant un chemin de terre pour arriver à une fourche.

### HORS CIRCUIT (balisage blanc et bleu)

La branche de droite, herbeuse, permet de réaliser un circuit de 6 km et d'atteindre directement le point 4


- 1 Poursuivre par la branche de gauche. Traverser la D 167 et monter dans les vignes. Prendre le premier chemin à droite (les Epiatures). A son extrémité, tourner à gauche dans le chemin du Val Champignat puis, à droite, gagner le chemin goudronné qui, à gauche, permet d'atteindre un bois sa sapins près de l'aérodrome "Sur Fiole".
- 2 Prendre à droite le chemin de corniche qui mène à un petit bois dans lequel on pénètre en tournant à droite. Prendre à nouveau à droite pour descendre, à travers le vignoble du "Champ du Clos" jusqu'à un large chemin que l'on emprunte à gauche pour arriver à la D167.
- 3 Juste avant la route prendre, à droite, la "Tournière" (chemin herbeux) en limite des vignes. A son extrémité, tourner à gauche et prendre, en face, un chemin qui monte et rejoint le Val Champignat. Gagner la D 167 que l'on traverse pour rejoindre la dérivation au point 4.
- 4 Poursuivre tout droit, traverser la D 67 et gagner l'Ource au pont de Mores où se situait une abbaye cistercienne. Continuer la montée, traverser le bois de Brebisière et atteindre l'extrémité de l'aérodrome de Celles-sur-Ource (cote 279).
- 5 Obliquer deux fois à droite (balisage délicat) pour longer les vignes par un chemin en corniche qui permet d'avoir des vues très étendues sur la Vallée de l'Ource.
- 6 A hauteur de la halte touristique de l'aérodrome (table d'orientation) poursuivre par le chemin empierré. Près d'un bassin-réservoir, tourner à droite (vues sur la Vallée de la Seine et Celles-sur-Ource) et descendre vers le Val Lune qui ramène au village.


## FICHE PRATIQUE

3 h 30 - 11 km    2 h 00 - 6 km

**SITUATION :** A 43 km de Troyes par la RN 71, au bouchon de champagne, tourner à gauche sur la RD 67.

**PARKING :** Place de la Liberté à Celles-sur-Ource.

**BALISAGE :** P.R. blanc et jaune, 

**DÉRIVATION :** (1 à 4) : blanc et bleu 

## A VOIR

### EN CHEMIN :

Le paysage est balisé tout au long du trajet par des bornes signalant les noms des lieux-dits. Une table d'orientation est installée sur Dalivard.



### DANS LA RÉGION :

#### • ESSOYES

Maison de la vigne, atelier Renoir, le cimetière ou repose la famille Renoir.

#### • BAR-SUR-SEINE

Maison du xvi<sup>e</sup> siècle, Commanderie Templière d'Avalleur.