

■ Circuit Jaune :

6h / 23 km
(Difficile)

- 1 Départ Halle de Ricey-Haut puis rue du Vieux Château
- 2 Halte touristique - Point de Vue longer la route en direction de l'antenne puis prendre le premier chemin à gauche
- 3 Après la cadole B6 A gauche descendre dans le bois puis rejoindre le chemin ombragé.

 **A gauche à 100 m remonter dans le bois. B23 - B11 - B22**

- 4 Rejoindre Ricey-Bas
- 5 Suivre le sentier des Crêtes
- 6 Retourner à la halle par le GR 24

■ Circuit Bleu :

2h / 7 km
(Facile)


- 2 Départ Halte touristique, route de Mussy-sur-Seine (D17) Longer la route en direction de l'antenne puis prendre le premier chemin à gauche. (balisage jaune)
- 3 Suivre le balisage bleu pour le retour

■ Circuit Jaune + Vert :

4h / 14,5 km
(Moyen)


Suivre les indications du circuit jaune jusqu'au ④

Prendre à gauche dans le bois suivre le chemin sur 1 km puis remonter vers la droite. (balisage vert)



➔ Cadole

Petite construction primitive érigée par nos ancêtres vignerons, uniquement avec des pierres sèches trouvées sur place. Ces loges (autre nom) ont été conçues pour que les viticulteurs s'y abritent, s'y réchauffent en hiver, ou cherchent la fraîcheur en été. Elles furent abandonnées après l'invasion du phylloxéra.



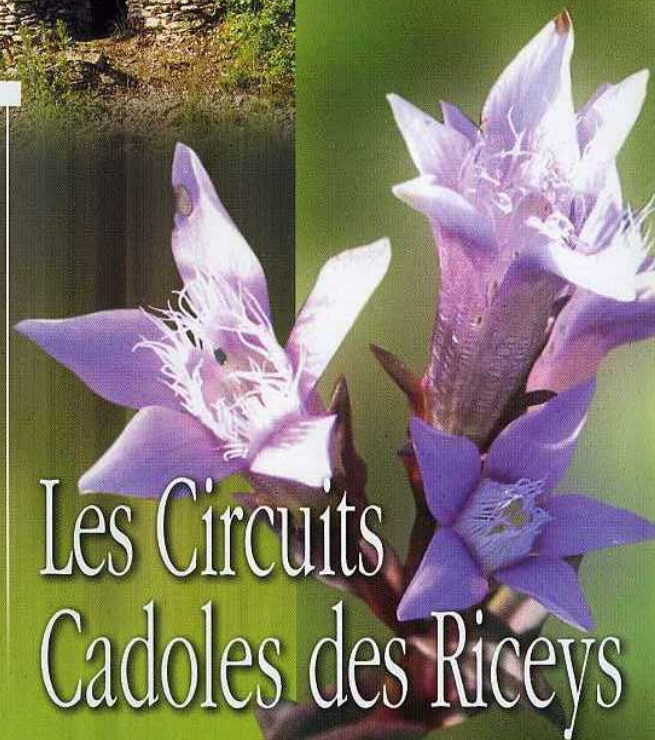


RANDONNÉE DES CADOLES

Tous les ans le 1er mai plus de 300 marcheurs.
Inscriptions à l'Office de Tourisme

OFFICE DE TOURISME

14, place des Héros de la Résistance
10430 LES RICEYS
Tél./Fax : 03 25 29 15 38
ot.lesriceys@tiscali.fr

Conception et réalisation : FRANCE RÉGIE - 21, allée de Cléry - 93340 LE BAINEY - Tél. : 01 41 53 00 90



Les Circuits Cadoles des Riceys



➔ Merci de respecter cet espace naturel sensible.

👁️ Point de vue



Plan des Circuits Cadoles

LE BALISAGE DES SENTIERS	PR	GRP
Bonne direction	—	—
Tourner à gauche	≡	≡
Tourner à droite	≡	≡
Mauvaise direction	×	×

FICHE PRATIQUE

■ **SITUATION :** LES RICEYS À 50 km au sud de Troyes par les N 71 et D 452 332 m

- **BALISAGE :**
- ① à ② Jaune : 4 km 175 m
 - ② à ③ Jaune ou bleu : 2,7 km
 - ③ à ④ Jaune : 3,6 km
 - ④ à ① Vert puis jaune - rouge (GR 24) : 3,8 km
 - ④ à ⑥ Jaune : 5,9 km
 - ⑥ à ① Jaune - rouge (GR 24) : 3 km

- ⚠️ • Attention au feu
- ⚠️ • Eviter les périodes de chasse au bois.

A VOIR

■ **En chemin :**
 En mars, les anémones pulsatilles explosent, créant d'innombrables tâches violettes. Puis les floraisons d'orchidées se succèdent. On trouve aussi des espèces montagnardes telle que la Gentiane Jaune.



■ **Le village des Riceys :**
 Avec 866 hectares de vignes, c'est la plus importante commune viticole de toute la champagne.
 • 3 bourgs
 • 3 églises
 • 3 AOC : - Champagne
 - Coteau champenois
 - Rosé des Riceys